















	budova
	vstup
	elektrické vedenie podzemné (NN)
	elektrické vedenie podzemné (VN)
	elektrické vedenie nadzemné (NN)
	vodovod
	kanalizácia
	Telekom podzemné
	STL plynovod
	výškopis
	spevnený povrch
	kovové oplatenie
	murované oplatenie
	drevené oplatenie
	živý plot
	hranice parcel KN-C
	podrobný bod

## DSP (DRS)

**F.**

**Banskobystrická regionálna  
správa ciest, a.s.**  
Majerská cesta č. 94  
974 69 Banská Bystrica





**Banskobystrický samosprávny kraj**  
**Banská Bystrica**  
Námestie SNP č. 23  
974 01 Banská Bystrica



**HBH PROJEKT spol. s r.o.**  
**HLAVNÝ INŽINIER PROJEKTU:**  
**ING. TOMÁŠ KUBAČKA**



Č. ZÁKAZKY	2018/0486
------------	-----------

VEDÚCI PROJEKTANT	ING. KUBAČKA		 FÁBIAN s.r.o. geodetická kancelária Rudlovská cesta 53 974 01 Banská Bystrica	
ZODPOVEDNÝ PROJEKTANT	ING. LUKÁČ			
VYPRACOVAL	ING. PETER HARICH			
KONTROLOVAL	ING. JURAJ FÁBIAN			
KRAJ: BANSKOBYSTRICKÝ	KÚ: ČERNÝ BALOG, SIHLA, LOM NAD RIMAVICOU, KOKAVA NAD RIMAVICOU, BREZNO		DÁTUM	DECEMBER 2018
NÁZOV OBJEKTU  SO 203-00 Most ev.č. 529-010 v km 31,447 SO 204-00 Most ev.č. 529-011 v km 31,500			FORMÁT	2x A4
			MIERKA	1:500
			STUPEŇ PD	DSP (DRS)
			ČÍS. ZÁKAZKY	138/2018
			ARCHÍVNE ČÍS.	
NÁZOV VÝKRESU			ČÍS. SÚPRAVY	ČÍS. VÝKRESU
SITUÁCIA POLOHOPISNÉHO A VÝŠKOPISNÉHO ZAMERANIA				F.3